

**Commune de**

**HODENT**

SOUS-PRÉFET DE PONTOISE  
21 DEC. 2005  
ARRIVÉE

**PLAN LOCAL  
D'URBANISME**

**APPROBATION**

Vu pour être annexé à la

délibération en date du :

**08. DEC. 2005....**

*Le Maire  
J. Cousin*



**5d**

**EMPLACEMENTS RESERVES**

**- EMBLEMES RESERVES -**

Article L. 123-17 de la loi n°2000 – 1208 du 13 décembre 2000

Le propriétaire d'un terrain bâti ou non bâti réservé par un plan local d'urbanisme pour un ouvrage public, une voie publique, une installation d'intérêt général ou un espace vert peut, dès que ce plan est opposable aux tiers, et même si une décision de sursis à statuer qui lui a été opposée est en cours de validité, exiger de la collectivité ou du service public au bénéfice duquel le terrain a été réservé qu'il soit procédé à son acquisition dans les conditions et délais mentionnés aux articles L. 230-1 et suivants.

Lorsqu'une des servitudes mentionnées à l'article L. 123-2 est instituée, les propriétaires des terrains concernés peuvent mettre en demeure la commune de procéder à l'acquisition de leur terrain, dans les conditions et délais prévus aux articles L. 230-1 et suivants.

## COMMUNE DE HODENT

### PLAN LOCAL D'URBANISME

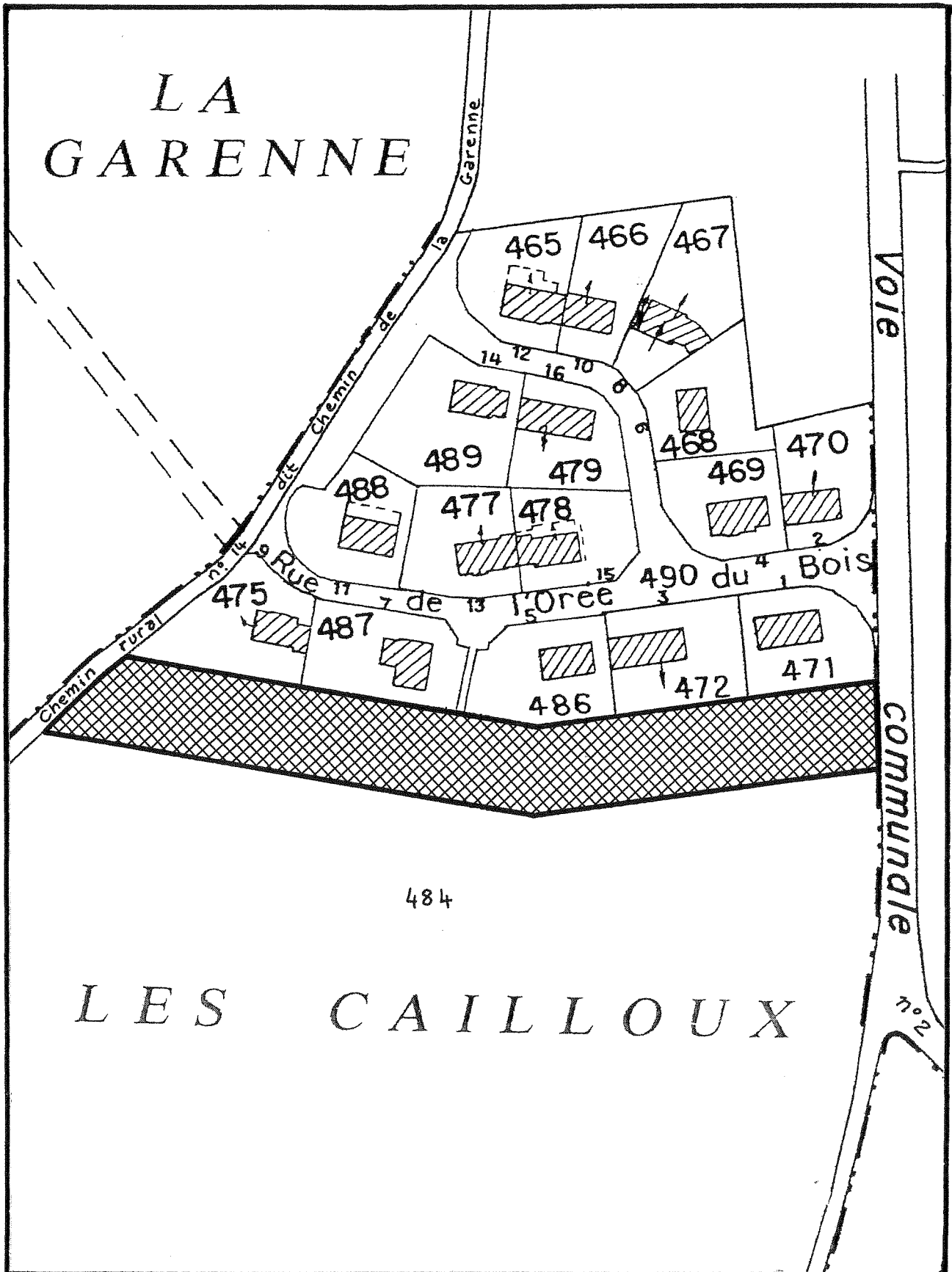
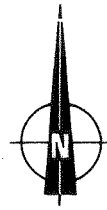
#### EMPLACEMENTS RESERVES

Conformément aux articles L. 123-1 (8e) et L. 123-17 du Code de l'Urbanisme.

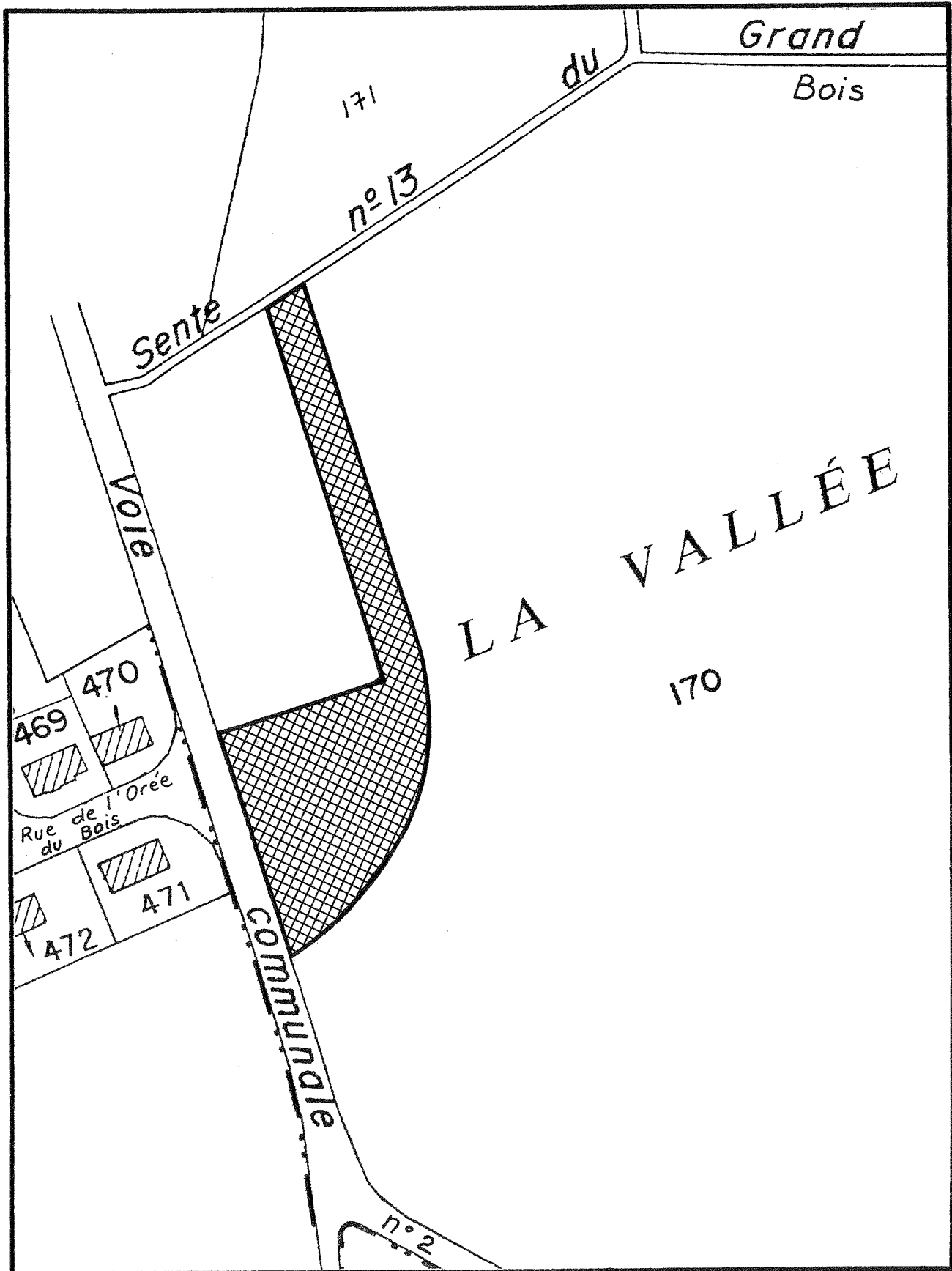
N°	DESTINATION	BENEFICIAIRE	SUPERFICIE*	REFERENCES CADASTRALES
1	Aménagement paysager (création d'une lisière végétale en bordure du village)	Commune	3 581 m <sup>2</sup>	Section A3 n°484p
2	Aménagement paysager d'entrée d'agglomération et création d'une lisière végétale	Commune	2 762 m <sup>2</sup>	Section A3 n°170p
3	Aménagement d'un espace vert public	Commune	390 m <sup>2</sup>	Section A3 n°494
4	Réalisation d'une aire de stationnement liée à la fréquentation du cimetière	Commune	725 m <sup>2</sup>	Section A3 n°171p
5	Création d'une aire de jeux publique	Commune	1 564 m <sup>2</sup>	Section A3 n°165
6	Aménagement d'une sente piétonne communale	Commune	932 m <sup>2</sup>	Section A3 n°170p, 171p

\* Certaines superficies ont été calculées au planimètre et sont donc approximatives.

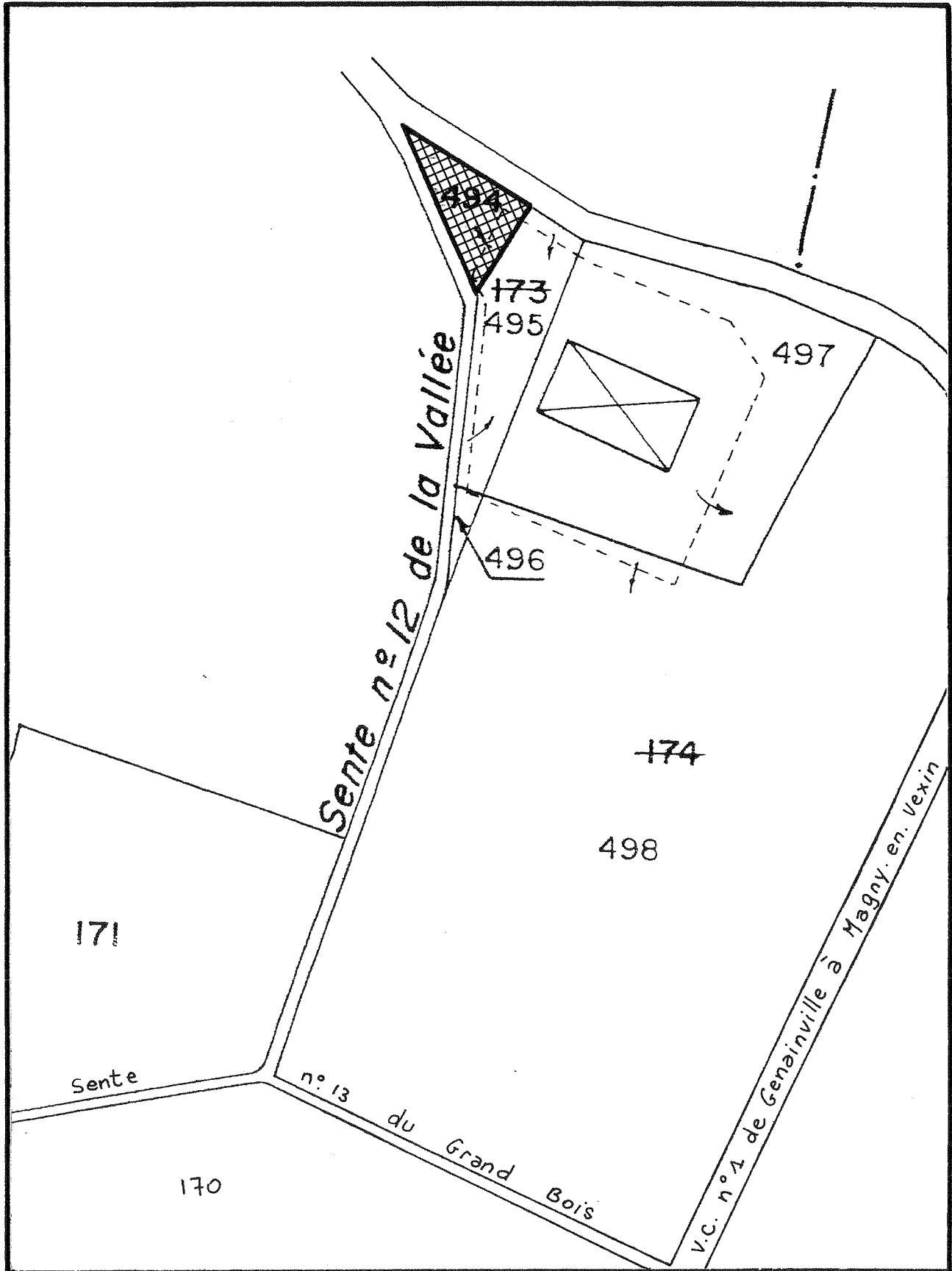
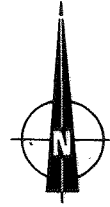
Commune de HODENT  
Emplacement réservé n°1  
Echelle : 1/ 1250<sup>e</sup>



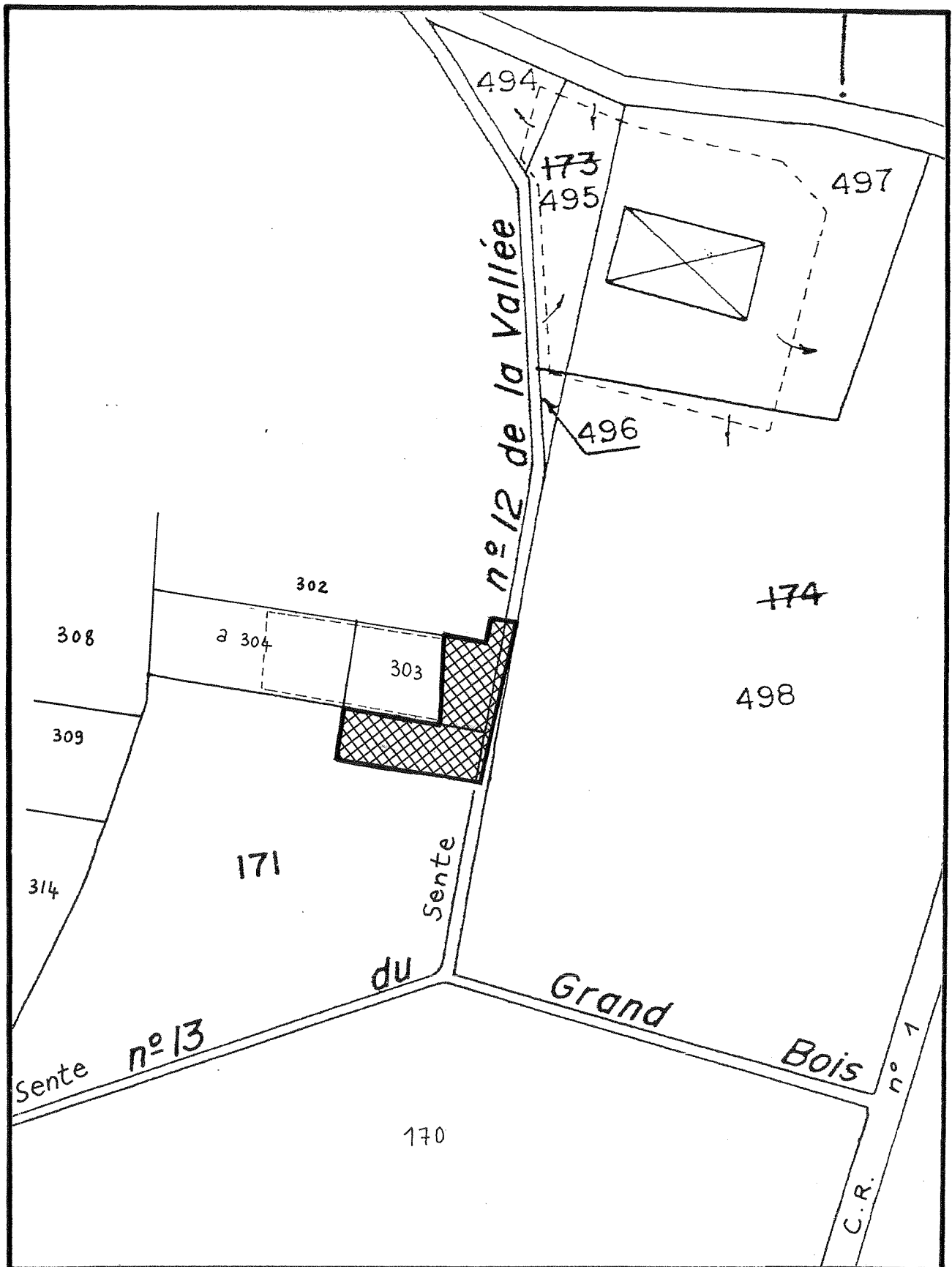
Commune de HODENT  
Emplacement réservé n°2  
Echelle : 1/ 1250<sup>e</sup>



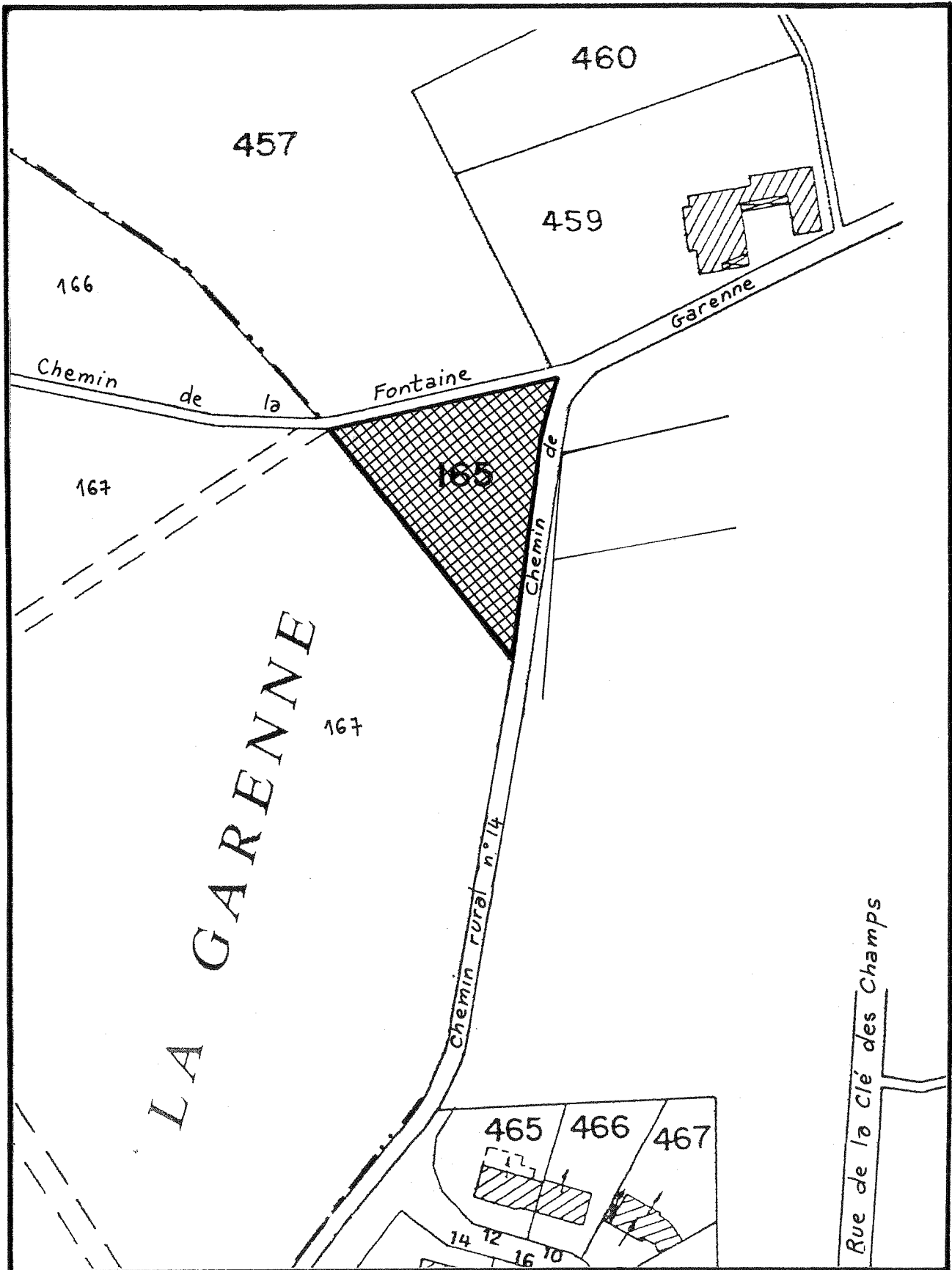
Commune de HODENT  
Emplacement réservé n°3  
Echelle : 1/ 1250°



Commune de HODENT  
Emplacement réservé n°4  
Echelle : 1/ 1250<sup>e</sup>



Commune de HODENT  
Emplacement réservé n°5  
Echelle : 1/ 1250<sup>e</sup>





Commune de HODENT  
Emplacement réservé n°6  
Echelle : 1/ 1250°

